

श्री  
11/11/2020

संख्या 551 /XI/19/56(02)2020

सेवा में,

मनीषा पंवार  
अपर मुख्य सचिव,  
उत्तराखण्ड शासन।

सेवा में,

आयुक्त,  
ग्राम्य विकास विभाग,  
उत्तराखण्ड, पौड़ी।

ग्राम्य विकास अनुभाग-2

देहरादून दिनांक: 11 सितम्बर, 2020।

विषय:- मुख्यमंत्री पलायन रोकथाम योजना (Mukhiya Mantri Palayan Roktham Yojana) के दिशा-निर्देश के सम्बन्ध में।

महोदय,

अवगत कराना है कि ग्राम्य विकास विभाग के अन्तर्गत राज्य सरकार द्वारा पलायन रोकने तथा इस हेतु राज्य स्तर पर पलायन प्रभावित गांवों के लिए ठोस कार्ययोजना तैयार किये जाने हेतु मुख्यमंत्री पलायन रोकथाम योजना (Mukhiya Mantri Palayan Roktham Yojana) प्रारम्भ की जा रही है। इस हेतु प्रस्तावित कार्ययोजना/दिशा निर्देश संलग्न कर प्रेषित किये जा रहे हैं।

अतः उक्त के सम्बन्ध में मुझे यह कहने का निदेश हुआ है कि मुख्यमंत्री पलायन रोकथाम योजना (Mukhiya Mantri Palayan Roktham Yojana) सम्बन्धी दिशा-निर्देशों के अनुसार अग्रेत्तर कार्यवाही करने का कष्ट करें।

संलग्न: यथोक्त।

भवदीया,

  
(मनीषा पंवार)


अपर मुख्य सचिव।

संख्या 551 /XI/19/56(02)2020 तददिनांकित।

प्रतिलिपि-निम्नलिखित को सूचनार्थ एवं आवश्यक कार्यवाही हेतु प्रेषित।

1. निजी सचिव, मा0 मुख्यमंत्री जी/मा0 ग्राम्य विकास मंत्री जी।
2. निजी सचिव, मुख्य सचिव, उत्तराखण्ड शासन।
3. समस्त अपर मुख्य सचिव, उत्तराखण्ड शासन।
4. समस्त प्रमुख सचिव/सचिव/प्रभारी सचिव, उत्तराखण्ड शासन।
5. सचिव, श्री राज्यपाल, उत्तराखण्ड।
6. समस्त जिलाधिकारी/मुख्य विकास अधिकारी, उत्तराखण्ड।
7. समस्त विभागाध्यक्ष, उत्तराखण्ड।
8. महानिदेशक, सूचना एवं लोक सम्पर्क विभाग, उत्तराखण्ड।
9. निदेशक, एन0आई0सी0, सचिवालय परिसर।
10. परियोजना प्रबन्धन अधिकारी एस0पी0एम0यू0, देहरादून।
11. गार्ड फाईल।

आज्ञा से,

  
(उदय राज सिंह)  
अपर सचिव।



**शासनादेश संख्या 551 / XI / 2020 / 56(2)2020 का संलग्नक**  
**मुख्यमंत्री पलायन रोकथाम योजना (Mukhiya Mantri Playan Roktham Yojana)**  
**के विस्तृत मार्गनिर्देश**

**1. योजना की पृष्ठभूमि—**

राज्य सरकार द्वारा राज्य में पलायन रोकने तथा इस हेतु राज्य स्तर पर पलायन प्रभावित गांवों के लिये ठोस कार्ययोजना तैयार करने के लिये ग्राम्य विकास एवं पलायन आयोग का गठन किया गया है। 50 % तक पलायन से प्रभावित राजस्व गांवों की सूची ग्राम्य विकास एवं पलायन आयोग द्वारा ग्राम्य विकास विभाग को उपलब्ध करायी गयी है। जिसमें जनपद हरिद्वार को छोड़कर शेष अन्य जनपदों के लगभग 474 राजस्व ग्राम आयोग द्वारा ऐसे चिन्हित किये गये जिनमें 50 % तक पलायन हुआ है। इन गांवों का पंचायत वार मैपिंग संबंधित जनपदों से कराये जाने के पश्चात ग्राम्य विकास एवं पलायन आयोग की सहमति से उक्त सूची को अंतिमीकृत किया गया है (Annexure-I)।

उपरोक्त राजस्व गांवों को चरणबद्ध रूप से विभिन्न विभागों के माध्यम से पलायन रोकने हेतु संचालित महत्वपूर्ण आजीविका सृजन तथा मूलभूत सुविधायें उपलब्ध कराये जानेवाली योजनाओं के माध्यम से संतृप्त किया जाना प्रस्तावित है। संतृप्तीकरण हेतु मुख्यमंत्री पलायन रोकथाम योजना (Mukhiya Mantri Playan Roktham Yojana) ग्राम्य विकास विभाग के माध्यम से गठित की गई है। इस धनराशि का उपयोग समस्त रेखीय विभागों द्वारा पलायन प्रभावित गांवों में पलायन रोकने की कार्ययोजना के क्रियान्वयन हेतु किया जायेगा तथा उपयोग प्रमाणपत्र प्रशासकीय विभाग को उपलब्ध कराया जायेगा।

**2. योजना का मुख्य उद्देश्य—**

योजना का मुख्य उद्देश्य चिन्हित 50% तक पलायन प्रभावित गांवों में आवासित परिवारों / बेरोजगार युवाओं / रिवर्समाइग्रेन्ट्स आदि को स्वरोजगार को उपलब्ध कराने हेतु वर्तमान में क्रियान्वित विभिन्न विभागीय योजनाओं विशेषकर कृषि, उद्यान तथा पशुपालन एवं अन्य विभागों की स्वरोजगार परक / कौशल विकास की योजनाओं के प्रभावी क्रियान्वयन के साथ-साथ ऐसे gap जो वर्तमान में संचालित योजनाओं से आच्छादित नहीं हो पा रहे हों अथवा योजनाओं में वित्तीय कमी या अन्य कारणों से स्वरोजगारपरक आजीविका संवर्धन संबंधी कार्यों के क्रियान्वयन में व्यवधान हो रहा हो तो, ऐसे समस्त प्रकार के कार्यों को विभिन्न विभागों के माध्यम से इस योजना के तहत आच्छादित किया जायेगा बशर्ते प्रस्तावित योजनाओं की प्रकृतिपूर्णतः पलायन को रोकना अथवा पलायन को कम करना हो।


**3. योजना का कार्यक्षेत्र—**ग्राम्य विकास एवं पलायन आयोग, उत्तराखण्ड द्वारा वर्तमान में चिन्हित पलायन प्रभावित समस्त गांव इस योजना के तहत अन्य ऐसे गांव भी भविष्य में आच्छादित किये जा सकेंगे जो कि पलायन प्रभावित होंगे एवं जिनका चिन्हांकन/संस्तुति ग्राम्य विकास एवं पलायन आयोग, द्वारा की जायेगी।

**4. योजना के तहत आच्छादन के विभिन्न घटक—**स्वरोजगार युक्त कौशल विकास के कार्यक्रमों के क्रियान्वयन, उत्पाद मूल्य संवर्द्धन हेतु प्रशिक्षण एवं अजीविका संवर्धन हेतु अवसंरचना सुविधाओं का विकास, कृषि/उद्यान/पशुपालन आदि को बढ़ावा देने तथा ऐसी मूलभूत सुविधाओं का विकास जो कि पलायन प्रभावित गांवों हेतु नितान्त आवश्यक हो, को इस योजना से आच्छादित किया जा सकेगा। स्वरोजगार हेतु युवाओं के प्रशिक्षण के मामले में व्यक्तिगत आच्छादन अनुमन्य होगा किन्तु



जो कि पलायन प्रभावित गांवों हेतु नितान्त आवश्यक हो, को इस योजना से आच्छादित किया जा सकेगा। स्वरोजगार हेतु युवाओं के प्रशिक्षण के मामले में व्यक्तिगत आच्छादन अनुमन्य होगा किन्तु प्रशिक्षण उपरांत बैंक लिंकेज के माध्यम अथवा रेखीय विभागो यथा MSME, ग्राम्य विकास आदि अन्य विभागीय योजनाओं के माध्यम से अनुदानित/Back ended subsidy युक्त तथा बैंक लिंकेज अथवा विभागीय योजनाओं में निर्धारित की गई अनुमन्यता के आधार पर स्वरोजगार भी स्थापित किया जाना आवश्यक होगा। प्रशिक्षण NSQF मानको के अनुरूप किये जाने पर विशेष प्राथमिकता दी जानी चाहिये। इस प्रकार पलायन रोकने में सहायक विभिन्न गतिविधियों को जनपदस्तरीय समिति द्वारा संस्तुत किया जा सकेगा। आजीविका संवर्धन हेतु विभिन्न नवाचार की विशिष्ट योजनाओं में ऐसे व्यक्तिगत प्रकृति के कार्य भी लिये जा सकेंगे जो भविष्य में पलायन रोकने हेतु आजीविका विकास के replicable मॉडल बन सके। यद्यपि ऐसे नवाचार के कार्यों की स्वीकृति पर अंतिम अनुमोदन राज्य स्तरीय समिति द्वारा लिया जायेगा।

5. **योजनाओं का गठन, नियोजन एवं स्वीकृति**—ग्राम्य विकास विभाग के साथ-साथ अन्य रेखीय विभागों यथा कृषि, उद्यान, पशुपालन आदि द्वारा भी पलायन रोकने हेतु कार्ययोजना इस योजना के तहत तैयार कर संबंधित जनपद के जनपदस्तरीय समिति के सम्मुख योजनावार प्रस्तुत की जायेगी। जनपदस्तरीय समिति द्वारा अनुमोदित कार्य योजना समेकित रूप से **Annexure-II** के अनुसार निर्धारित प्रारूप पर संकलित कर सभी जनपदों द्वारा राज्य परियोजना प्रबंधनइकाई, ग्राम्य विकास को राज्य स्तरीय इम्पावर्ड समिति से अंतिम स्वीकृति हेतु प्रेषित किया जायेगा तथा एस0पी0एम0यू0, ग्राम्य विकास द्वारा समस्त जनपदों से प्राप्त कार्ययोजनाओं का राज्य स्तर परीक्षणोपरांत राज्य स्तरीय इम्पावर्ड समिति के अनुमोदनार्थ प्रस्तुत किया जायेगा। प्रत्येक जनपद के जिलाधिकारी अथवा मुख्य विकास अधिकारी द्वारा राज्य स्तरीय इम्पावर्ड समिति के सम्मुख प्रस्तुतिकरण दिया जायेगा। जिस पर अंतिम अनुमोदन तथा स्वीकृति मुख्य सचिव, उत्तराखण्ड शासन की अध्यक्षता गठित राज्य स्तरीय इम्पावर्ड समिति द्वारा दिया जायेगा। यदि किसी प्रस्ताव में स्वीकृति उपरांत संशोधन की आवश्यकता महसूस होती है अथवा अध्यक्ष जनपदस्तरीय समिति द्वारा संशोधन की संस्तुति की जाती है तो ऐसी स्थिति में एस0पी0एम0यू0, ग्राम्य विकास द्वारा अध्यक्ष राज्य स्तरीय समिति से तदानुसार पत्रावली पर अनुमोदन प्राप्त किया जायेगा एवं जनपद का संसूचित करते हुये आगामी इम्पावर्ड कमेटी की बैठक में कार्योत्तर अनुमोदन प्राप्त किया जायेगा।
6. **वित्तीय व्यवस्था एवं प्रक्रिया**—राज्य सरकार द्वारा प्रतिवर्ष इस योजना हेतु धनराशि आवंटित की जायेगी, जो कि ग्राम्य विकास निदेशालय के माध्यम से एस0पी0एम0यू0, ग्राम्य विकास को वित्तीय वर्ष के प्रारम्भ में अवमुक्त की जायेगी। जनपदों को धनराशि की अवमुक्ति पी0एफ0एम0एस0 के माध्यम से ही की जायेगी। इस निधि की प्रतिवर्ष आवंटित धनराशि का अधिकतम 2.5 % धनराशि का उपयोग राज्य स्तर पर पलायन संबंधी सर्वेक्षण /रिपोर्ट तैयार करने, आंकड़ों का विश्लेषण, कार्यशाला आयोजन, पलायन संबंधी कार्यों के तृपक्षीय मूल्यांकन, सोशल आडिट तथा राज्य स्तरीय क्रियान्वयन इकाई के इस कार्य हेतु मानव संसाधन के मानदेय तथा अन्य प्रशासनिक व्यय आदि पर किया जा सकेगा। कुल आवंटित राशि का 2.5 % की धनराशि अध्यक्ष राज्य स्तरीय इम्पावर्ड कमेटी के निवर्तन पर रखी जायेगी जिसका उपयोग अध्यक्ष इम्पावर्डकमेटी के स्वविवेकानुसार पलायन प्रभावित गांवों हेतु विशिष्ट कार्यों अथवा जनपदों से पलायन रोकने हेतु प्राप्त नवाचार की योजनाओं पर किया जा सकेगा। राज्य स्तरीय क्रियान्वयन इकाई के स्तर पर तथा निवर्तन पर रखी गई धनराशि के उपयोग न होने की दशा में उक्त धनराशि वर्ष के अन्त में जनपदों को स्वीकृत कार्यों हेतु अवमुक्त की जा सकेगी।
7. राज्य सरकार द्वारा योजना के क्रियान्वयन के दृष्टिगत राज्य सरकार पर पड़ने वाले अनुमानित वार्षिक व्यय भार का आंकलन कर मितव्ययता का ध्यान रखा जायेगा।
8. योजना के संचालन हेतु प्रस्तावित दिशा-निर्देशों में चयनित ग्रामों में से लाभार्थियों की निष्पक्ष चयन प्रक्रिया हेतु मापदण्डों का निर्धारण किया जायेगा तथा योजनाओं में पुरुषों के साथ-साथ



दृष्टिगत अन्य राज्यों से वापस आये उत्तराखण्ड राज्य के प्रवासियों के जीवन यापन हेतु रोजगार का विशेष प्राविधान किया जायेगा।

9. योजनान्तर्गत विकास कार्य हेतु अन्य विभागों द्वारा संचालित गतिविधियां/कार्यों से इतर गतिविधियों को ही सम्मिलित किया जायेगा जिससे कि योजनान्तर्गत दोहराव(Duplicacy) की स्थिति उत्पन्न न हो। योजनान्तर्गत क्या-क्या कार्य किये जायेंगे उसका स्पष्ट उल्लेख किया जायेगा तथा श्रम सम्बन्धी कार्यों के निष्पादन हेतु युगपतीकरण (Convergence) की व्यवस्था अपनाते हुए मनरेगा के माध्यम से भी कार्य कराया जायेगा।

#### 10. जिला स्तरीय स्तरीय समिति:-

योजना के नियोजन तथा स्क्रीनिंग एवं अनुमोदन हेतु जनपद स्तर पर निम्नानुसार समिति गठित की जाती है।

जिलाधिकारी	अध्यक्ष
मुख्य विकास अधिकारी	उपाध्यक्ष
मुख्य चिकित्सा अधिकारी	सदस्य
अधिशासी अभियन्ता / नोडल अभियन्ता, लो.नि.वि.	सदस्य
मुख्य कृषि अधिकारी,	सदस्य
अधिशासी अभियन्ता / नोडल अभियन्ता, ऊर्जा	सदस्य
अधिशासी अभियन्ता, पेयजल	सदस्य
जिला शिक्षा अधिकारी	सदस्य
परियोजना अधिकारी, उरेडा	सदस्य
जिला पंचायत राज अधिकारी	सदस्य
परियोजना निदेशक, डी0आर0डी0ए0	सदस्य संयोजक
जिलाधिकारी द्वारा नामित अन्य विशिष्ट प्रतिनिधि	सदस्य

#### राज्य स्तरीय Empowered समिति -

मुख्य सचिव	- अध्यक्ष
प्रमुख सचिव ग्राम्य विकास	- उपाध्यक्ष
प्रमुख सचिव / सचिव, नियोजन	- सदस्य
प्रमुख सचिव / सचिव, उद्योग	- सदस्य
प्रमुख सचिव / सचिव, वित्त	- सदस्य
प्रमुख सचिव / सचिव, लो.नि.वि.	- सदस्य
प्रमुख सचिव / सचिव, कृषि	- सदस्य
प्रमुख सचिव / सचिव उद्यान	- सदस्य
प्रमुख सचिव / सचिव, पेयजल	- सदस्य
प्रमुख सचिव / सचिव, ऊर्जा	- सदस्य
प्रमुख सचिव / सचिव, माध्यमिक शिक्षा	- सदस्य
प्रमुख सचिव / सचिव, स्वास्थ्य	- सदस्य
अपर सचिव, ग्राम्य विकास	- सदस्य संयोजक
सचिव, पलायन आयोग	- सदस्य
मण्डलायुक्त गढ़वाल एवं कुमाऊँ	- सदस्य
आयुक्त, ग्राम्य विकास.	- सदस्य





नोट-उपरोक्त प्रस्तावित समितियों में अध्यक्ष द्वारा अन्य सदस्यों को आवश्यकतानुसार समिति में जोड़ा जा सकता है ।

### 11. अन्य निर्देश-

- 11.1 इस योजना के तहत ऐसे कार्य जो अधिप्राप्ति नियमावली से आच्छादित होते हैं, उन पर राज्य की अधिप्राप्ति नियमावली लागू होगी।
- 11.2 बिना राज्य स्तरीय इम्पावर्ड कमेटी के अनुमोदन से कोई भी योजना परिवर्तित नहीं होगी।
- 11.3 प्रत्येक जनपद में उक्त योजना के मूल्यांकन तथा अनुश्रवण हेतु एक प्रभारी अधिकारी नामित किया जायेगा। जो राज्य स्तर पर सूचनाओं/प्रगति आख्या का सम्प्रेषण हेतु उत्तरदायी होगा। इस योजना के तहत किये गये कार्यों का प्रभावी मूल्यांकन, तृपक्षीय मूल्यांकन एवं सोशल आडिट भी कराया जायेगा।
- 11.4 इस योजना की त्रैमासिक आधार पर वित्तीय एवं भौतिक प्रगति आख्या संबंधित जनपद द्वारा राज्य को प्रेषित की जायेगी।
- 11.5 इस योजना के तहत स्वयं सहायता समूहों, फार्मर्स प्रोड्यूसर्स समूह, ग्राम संगठन, कलस्टर फैंडरेशन तथा स्वरोजगार हेतु युवाओं के व्यावसायिक प्रशिक्षण एवं बैंक लिंकेज, विपणन व्यवस्था आदि हेतु कार्ययोजना में प्राथमिकता दी जायेगी।
- 11.6 स्वरोजगार हेतु प्रशिक्षण के इन चिन्हित गांवों के समस्त युवक-युवतियों का कौशल पंजी एप में पंजीकरण कराया जाना अनिवार्य होगा।
- 11.7 प्रत्येक जनपद इस योजना के तहत किये गये कार्यों की सफलता की कहानियों/अभिनव प्रयास से संबंधित संक्षिप्त नोट तथा फोटोग्राफ एस0पी0एम0यू0, ग्राम्य विकास को समय-समय पर प्रेषित किया जायेगा।
- 11.8 इस योजना के क्रियान्वयन तथा अनुश्रवण हेतु पृथक से सूचना प्रबंधन तंत्र विकसित किया जायेगा जिस पर योजना की प्रगति संबंधी जानकारी नियमित अपडेट किये जाने की व्यवस्था की जायेगी।
- 11.9 योजना क्रियान्वयन की सामान्यतः समय सीमा 1 वर्ष होगी जा कि विशेष परिस्थितियों में अधिकतम डेढ़ वर्ष होगी।
- 11.10 आजीविका विकास हेतु अवस्थापना/परिसंपत्तियों के सृजन के मामले में परिसंपत्तियों के प्रचालन, रखरखाव (Operation and maintenance) के संबंध में सुस्पष्ट बचन बद्धता दी जानी होगी।
- 11.11 ऐसी योजनायें किसी भी दशा में प्रस्तावित न की जाये जो अन्य योजनाओं से आच्छादित हो सकती हो।
- 11.12 योजनाओं की अन्य विभागीय योजनाओं के साथ duplicity न होने तथा अवस्थापना सृजन के मामले में भूमि व्यवस्था संबंधी वचन बद्धता संबंधी प्रमाण पत्र संबंधित जनपद द्वारा योजना प्रेषण के समय राज्य को उपलब्ध कराया जायेगा।
- 11.13 स्वरोजगार प्रशिक्षण के मामले के अतिरिक्त सामान्यतः व्यक्तिगत कार्यों को इस योजना से प्रोत्साहित नहीं किया जाना चाहिये यद्यपि पलायन रोकने एवं चिन्हित गांवों में लक्षित वर्गों को आजीविका संसाधनों तथा अन्य आवश्यक मूलभूत सुविधाओं को उपलब्ध कराने के दृष्टिगत ऐसे महत्वपूर्ण व्यक्तिगत कार्यों को अनुमन्य किया जा सकता है जो कि नितांत आवश्यक हो। किन्तु ऐसे व्यक्तिगत प्रस्तावित कार्यों के मामले में जनपद को समुचित तर्क संगत औचित्य दिया जाना आवश्यक होगा एवं ऐसे सभी मामलों में राज्य स्तरीय इम्पावर्ड समिति का निर्णय ही अंतिम होगा।
- 11.14 सूचना अधिकार अधिनियम 2005 में दिये गये प्राविधान तथा नियमों के तहत इस योजना के कार्यों की सूचना दी जानी आवश्यक होगी।
- 11.15 प्रत्येक जनपद द्वारा निर्धारित प्रारूप पर उपयोगिता प्रमाण-पत्र उपलब्ध कराया जाना आवश्यक होगा।
- 11.16 यदि कन्वर्जेंस के तहत किसी विभागीय योजना /सी0एस0आर0/अन्य वित्तीय संस्थानों/स्वयं के संसाधनों से पलायन रोकने संबंधी कार्य/योजना के क्रियान्वयन करने में जहां NGOs/private institutions/Impact investors के माध्यम से अनुमन्यता हों अथवा ऐसे संस्थान इच्छुक हों तो ऐसी



दशा में इन संस्थानों जनपद स्तर पर लिखित रूप में इन संस्थानों से वित्तीय व्यवस्था सहित वचन बद्धता प्राप्त करने के उपरांत इस प्रकार की सामुदायिक/व्यक्तिगत अथवा बेरोजगार युवाओं के स्वरोजगार स्थापना हेतु अनुमन्य कार्यों के क्रियान्वयन पर इस योजना की धनराशि के साथ कन्वर्जेंस किये जाने पर विचार किया जा सकता है। यद्यपि इस योजना की धनराशि का कोई भी अंश प्रत्यक्ष अथवा अप्रत्यक्ष रूप से किसी भी दशा में NGOs/private institutions/Impact investors etc. को देय नहीं होगा अपितु यह धनराशि केवल लक्षित वर्ग/गरीब परिवार पर ही नियमानुसार उपयोग किया जा सकेगा।

- 11.17 स्वरोजगार स्थापना के मामले में राज्य में स्थापित होने वाले Business Incubators के साथ जनपदों द्वारा सहयोग लिया जायेगा।
- 11.18 प्रस्तावित योजनाओं में विभागीय/सी0एस0आर0/अन्य वित्तीय संस्थानों के साथ कन्वर्जेंस अनुमन्य होगा। यद्यपि कन्वर्जेंस के मामले में प्रत्येक संस्थान का Key components एवं वित्तीय प्राविधानों का सुस्पष्ट उल्लेख प्रस्तावित कार्ययोजना में करना आवश्यक होगा।
- 11.19 ऐसी योजना जो अवस्थापना सृजन से संबंधित होगी का भू-टैग (geo tagging) किये जाने की व्यवस्था भी की जायेगी।
- 11.20 इस योजना के प्रभावी क्रियान्वयन हेतु विभाग द्वारा समय-समय पर कार्यकारी आदेश/निर्देश निर्गत किये जायेंगे।
- 11.21 मुख्य सचिव, उत्तराखण्ड शासन की अध्यक्षता में गठित इम्पावर्ड कमेटी इस योजना के नियमों/प्राविधानों में शिथिलता अथवा समय समय पर यथासंशोधन हेतु अधिकृत होगी।



(मनीषा पंवार)  
अपर मुख्य सचिव।



क्र. सं.	जनपद का नाम	विकास खण्ड का नाम	ग्राम पंचायत का कोड नं०	ग्राम पंचायत का नाम	राजस्व ग्राम/तोक/मजरे का नाम (वर्तमान में)
1	अल्मोडा	भिक्यासैण	2	बाजन	बघाड
2			2	बाजन	बाजन
3			7	बौली	बौली चापड
4			13	बुढली	सगनेटी
5			13	बुढली	नरसिंह
6			13	बुढली	बुढली
7			16	चौड़ा गजा	गजा
8			21	दलमोड़ी	दलमोड़ी
9			30	ढूंगा	ढूगौ
10			57	महरटाना	महरटाना
11			68	निरकोट	निरकोट
12			70	पाली	पाली नाईखोला
13			80	सनो	सनो खनारी
14			85	शिलंग	शिलंग
15			93	स्यूतरा	स्यूतरा
16			93	स्यूतरा	लिसेड़ी
17		चौखुटिया	15	भटकोट	भटकोट
18			24	चौना	चौना
19			25	चिनौनी	चिनौनी
20			32	ढौन	ढौन
21			33	दुधलिया मनराल	बिचकना
22			61	लालुरी	लालुरी
23			64	माडकु बाखल	मल्टीगांव
			64	माडकु बाखल	वेदार
24			67	नागाड	गैलागोपुली
			68	नौगांव	नौगांव
25			80	रिठाचौरा	तलाई रिठा चौरा
26			17	भनोली	कालीखान
27			17	भनोली	धलदागड
28			धौलादेवी	17	भनोली
29					
30					



31
32
33
34
35
36
37
38
39
40
41
42
43
44
45
46
47
48
49
50
51
52
53
54
55
56
57
58
59
60
61
62
63
64
65
66
67

	28	चौनडुगरी	चौनडुगरी
	28	चौनडुगरी	मझेडा
	28	चौनडुगरी	केडियागूठ
	28	चौनडुगरी	सिधियाखेत
	29	चौसाला	अमोग
	29	चौसाला	पलद्वार
	29	चौसाला	सिमागूढ
	33	दशौला बडियार	छातीगाडा
	51	गुादित्य	स्वाडी
	73	ल्वेटा लदफोडा	ल्वेटा लदफोडा
	89	नायल	बुधमन्या
	89	नायल	थापल
	91	पालडीगूठ	बगड चल्थी
	91	पालडीगूठ	कनारी
	93	पाली	पाली
		नैनोली	नैनोली
		चौना	चौना
	8	वमनपुरी	वमनपुरी
	51	गवाड	गवाड
द्वाराहाट	63	कोटिला	कोरिला
	70	कुनथाड़ी	धनियाका डे
	122	विजयपुर	विजयपुर
हवालबाल	63	खौड़ी	तिवाड़ी घौडी
	14	बेसरबगड	अनुसूचित बस्ती
	19	भवाली	भावली तल्ली
	19	भवाली	भवाली मल्ली
	36	डढोली	बदरूवाटीला
	36	डढोली	डढोली
	36	डढोली	रेवा
	36	डढोली	घटुवा
सल्ट	98	मसोली	पल्ला गधेरा
	114	पूनाकोट	वदरूआटीला
	114	पूनाकोट	भूलबगड
	114	पूनाकोट	पूनाकोट
	115	पुरियाचौड़ा	पेसिया
	115	पुरियाचौड़ा	हनेडा
	115	पुरियाचौड़ा	झिराखेत






68		124	सकना	सकना
69		126	सीमा रिस्टाना	नगतुरा
70		126	सीमा रिस्टाना	हीत बाखली
71		126	सीमा रिस्टाना	जगतुवाखाल
72		126	सीमारिस्टाना	कूमरा झडिया
73		126	सीमा रिस्टाना	रिसटना
74		126	सीमा रिस्टाना	खर्कवाल बाखली
75		126	सीमा रिस्टाना	गोमिना
76	स्याल्दे	50	कैहडगांव	पचरूवा
77	ताडीखेत	29	डोबा	डोबा
78		29	डोबा	सिगोली
79		30	भतोडा	भतोडा
80		48	ठांगारौतेला	ढांगारौतेला
81	बागेश्वर	48	बडेत	भडात
82		66	ऐराडी	ऐराडी
83		14	स्यालडोबा	फयालडोव
84		10	बसकूना	बसकूना
85		114	तोली	तोली
86		31	फरसाली (पल्ली)	फरसाली (पल्ली)
87		24	दारसिंग	दारसिंग
88		11	पाकड	पाकड
89	बागेश्वर	11	पाकड	बटालगाव
90		4	मल्लापन्याली(बडीपन्याली)	मल्लापन्याली(बडीपन्याली)
91			मल्ला पन्याली(बडीपन्याली)	अखट
92		114	चोखटा(घोरखरक)	चोखटा(घोरखरक)
93		11	पाकड	ओखलधार
94		38	जैसर	जैसर
95		38		ढुकुरा
96		69	नरगवाडी	हुनेरा
97		69		नरगवाडी
98		61	मल्ला डोबा	तल्ला डोबा
99		61		मल्ला डोबा
100		55	लौबांज	भोजगण
101		55		लौबांज
102		72	नौघरस्टेट	नौघरस्टेट
103		26	डुमलोट	डुमलोट



104				
105			5	अयारतोली
106			5	मोनियाभ्योल
107			48	अयारतोली
108			89	बैगॉव कालारो
109			100	रियुनीलखमार
110			100	रियुनीलखमार
111			106	पय्या तल्ला
112			100	तल्ला पय्या
113			106	मल्ला पय्या
114			70	वज्यूला
115			70	वज्यूला
116			70	नौगॉव
117			70	कोट्यूडा
118			70	नौगाव अठरों
119			68	मैरोली
120	चम्पावत	चम्पावत	1	लधैनटुकडा
121			104	नैकना
122			92	बाजा
123			89	दमतोला
124			80	भडिपाष
125			72	तालिपाबाज
126			63	पाटली
127			54	भीजर
128			45	गायल
129			42	बोयल
130			16	कोताजमराडी
131			6	भजनपुर
132			6	रीठा
133			6	बडोली
134			80	बडोली
135			80	नौलापानी
136			20	नौलापानी
137		लोहाघाट	24	डूंगरी फर्त्याल
138			67	सलना
139			31	गुटमॉडल
			3	सूर
			10	दून्डाबिष्ट
			10	जमलो तोक
			10	बौलना
			10	चन्द्रकोट
			10	दुगानी
			10	निमलपाखा
			10	कालिपाधुरा
			10	सिघौरी
			15	राजस्व गांव चौड़ापिता
			15	चौड़ा



140		15		थूमे
141		15		बमौर
142		15		गागरी बगड
143		15		गागरी
144		15		तल्ला बगड
145		15		टपूडी
146		51	मछियाड़	चौड़ा तोक
147		51		भण्डारी मछिपाड
148		64		चसगार
149		64	रमक	हुमार
150		64		तल्लासेला
151		64		चसग
152		64		आटा
153		64		कांटा
154		64		बनचौडा
155		64		गांठ
156		16	बिरमऊ	बिरमऊ
157		48	नेवी	नेवी
158		106	ठांणा	टुंगरा
159		47	कचटा	कचटा
160		30	दौऊ	दौऊ
161		22	छटऊ	छटऊ
162		21	चोर-कुनावा	चोर-कुनावा
163		51	कनबुआ	कनबुआ
164		17	बिसोई	बिसोई
165		47	कचटा	खुस्यौ
166	देहरादून	14	भंजरा	भंजरा
167		11	बन्सार	अमराहा
168		11	बन्सार	बन्सार
169		9	बजऊ	बजऊ
170		8	बडनू	दातनू-बडनू
171		1	आरा	आरा
172		19	चन्देऊ	चन्देऊ
173		87	रिखाड	रिखाड
174		104	टिमरा	टिमरा
175		101	ठांणा	ठांणा
176		100	सुरेऊ	सुरेऊ



177			99	सुपऊ	सुपऊ
178			38	हयोटगरी	हयोटगरी
179			89	सैज-बमटाड	सैज-बमटाड
180			59	खुन्ना-अलमान	खुन्ना-अलमान
181			83	पंजिया	चापनू
182			64	कुन्ना	कुन्ना
183			95	सराडी	सराडी
184			60	कोरुवा	कोरुवा
185			83	पंजिया	पंजिया
186			66	क्यारी	क्यारी
187			67	लाच्छा	लाच्छा
188			73	माख्ठी	माख्ठी
189			81	निथला	निथला
190			82	पानुवा	पानंवा
191	नैनीताल	बेतालघाट	10	छड़ाखैरना	गरमपानी
192			10		छड़ा खैरना
193		भीमताल	31	जंगलियागांव	जन्तवाल गांव
194			30	जंगलिया गांव	सिमाला
195			28	हडियागांव	हडिया गांव
196			16	चकबहेडी	दूनी
197		ओखलकांडा	73	कापल	कापल
198			73	टकुरा	टकुरा
199			61	बरगाठ	बरगाठ
200			53	त्रितेरका	त्रितेरका
201			48	मटेला	मटेला
202			43	कुलौन	कुलौन
203			4	मोईति	मोईति
204		पिथौरागढ़	बैरीनाग	77	सुनेती
205	16			भुवनेश्वर	नानी शितला
206	78			चचरेत	जग्यूडा
207	70			रुईनाथल	गंगौरा
208	70			रुईनाथल	रुईनाथल
209	69			रावलगांव	इक्तुवागाडा
210	65			पीपलतड	झालडा
211	65			पीपलतड	पीपलतड
212	37			हतवालगांव	हतवालगांव
213	37			हतवालगांव	अमतड





214		16	भुवनेश्वर	मोना
215		78	थल	बरड
216		13	बटगोरी	बटगोरी
217		13	बटगोरी	सिरोली
218		10	बनकोट	बनकोट
219		10	बनकोट	स्पूनाडी
220		11	बासीखेत	खुरियागांव
221		11	बासीखेत	बासीखेत
222		12	बा0ल0ढनोरीसेरा	ढनोरीसेरा
223		112	टिम्टा जमरगपा	जडतोला
224		105	सिरतोली	दुनई
225		90	पासदेव	ठठोली
226		90	पासदेव	देवराडी पंत
227		90	पासदेव	पासदेव
228	गंगोलीहाट	70	कोटली	रोट
229		70	कोटली	महीगांव
230		12	बा0ल0 ढनोरीसेरा	बासीखेत लग्गा,ढनोरीसेरा
231		90	जखेडी	जखेडा
232		105	सिमाली	सिमाली
233		70	कोटली	भरकोट
234		105	कोटली	मनमती
235		70	कोटली	कोटली
236		63	जीवल	जीवल
237		60	जमतोला	जमतोला मधा ताल
238		60	जमतोला	जमतोला मधाजाख
239		60	जमतोला	मटियाल
240		60	जमतोला	जमतोला
241	कनालीछीना	81	सौगांव	मेलखत
242		24	जिंगाल	छिपदिया
243	मूनाकोट	16	देवदर	उदयकुंगा
244		68	सिलोनी	काण्डापुनेठा
245	टिहरी	—	दोणीवल्ली	दोणीवल्ली
246		74	दोणीपल्ली	दोणीपल्ली
247		94	जगधार	जगधार
248	चम्बा	94	सेमल्टा	सेमल्टा
249		94		वीड
250		61	कोट	लालसी



251		61		कोट
252		82	सेमा	सेमा
253		58	मोली	भोली
254		55	मन्दार	मन्दार
255		55	खोला	खेला
256	जाखणीधार	43	खाण्ड	खण्ड
257		28	कस्तल	खस्तल तल्ला
258		4	बौष्ठा	बोष्ठा
259		4		बागी
260		4		त्रिराली
261		63	खडकसारी	खदरपारी
262		63		हिरयाप गांव
263	जौनपुर	96	मातली	मातली
264		96		कैन्य
265		71	रिगोली तल्ली	खम्वाड
266	कीर्तिनगर	67	रामपूर	पन्यूला
267		35	खोंगचा	पाणव
268		96	रौन्देली	हाडीसेरा
269		83	कुडी	कुण्डी
270	नरेन्द्रनगर	79	नौर	मलास
271		32	डौर	डौर
272		8	बडेडा	पाथा
273		31	ग्वाड	ग्वाड
274		88	रौलाकोट	रौलाकेट
275		3	बनाली	बनोली
276		7	भेंगा	मैगा
277		10	भेनगी	भेनगी
278		16	चौन्धार	चौन्दात
279	प्रतापनगर	70	ओखला	ओखला
280		73	पडिया	पडिया
281		77	पनियाला	पयियाला
282		68	नकोट	नकोट
283		52	कोटगा	कोटगर
284		49	कोलधार	कोलधार
285		40	कंगसाली	कगयाली
286		92	सेम	सेम
287	थौलधार	6	बमराडी	बरनौली



288			92	उप्पूतल्ला	औलणी		
289			92		मलला		
290			90	तिवाडगांव	मरोडत्रा		
291			85	सौड उप्पू	रूडिया डांडा		
292			62	भेन्टी	मठियाली		
293			47	कन्स्यूड	किलता गांव		
294			19	कण्डारी	कण्डारी तोक		
295	उधमसिहनगर	जसपुर	34	मघावाला	मघावाला		
296			30	कन्डा	कन्डा		
297			23	हरियावाला	शाहगज		
298			23	हरियावाला	हरियावाला		
299			19	गढीनगी	रामजीवनपर		
300			19	गढीनगी	गढीनगी		
301			10	भतरपर	गिरधरी मशी		
302			10	भतरपर	भतरपर		
303			उत्तरकाशी	भटवाड़ी	67	साल्ड	साल्ड
304					9	वसुंगा	वसुंगा
305	60	निसमोर			निसमोर		
306	30	ज्ञाणजा			ज्ञाणजा		
307	पुरोला	37		स्यालुका	स्यालुका		
308		30		पौन्टी	पौन्टी		
309		13		छिवाला	छिवाला		
310		25		पौन्टी	पौन्टी		
311	नौगांव	25		गौल	गौल		
312		74		नरयुका	नरयुका		
313		94	छानिका	छानिका			
314		25	निषणी	निषणी			
315		120	तियाँ	तिया			
316		120	ठोलिका	ठोलिका			
317		119	स्यालना	स्यालना			
318		114	पिण्डकी	पिण्डकी			
319		101	कुवा	कुवा			
320		78	पालुका	पालुका			
321		101	न्यूगांव	न्यूगांव			
322		74	मानडगांव	मानडगांव			
323		78	खाबला	खाबला			
324		66	जरडा	जरडा			



325		49	दुर्विल	दुर्विल
326		32	घारीपल्ली	घारीपल्ली
327		29	दागुडगांव	दागुडगांव
328		21	पमाडी	पमाडी
329		4	वजलाडी	वजलाडी
330		65	नेरी	नेरी
331		47	खाण्ड	खाण्ड
332	चिन्चालीसौड़	44	कटखाड	कटखाड
333		6	बादसी	बादसी
334		18	भडकोट	भडकोट
335		3	न्यूसारी	न्यूसारी
336		73	नैपड	नैपड
337	डुण्डा	49	जुगुल्डी	जुगुल्डी
338		38	गोरसाडा	गोरसाडा
339		62	भाडाकोट	भाडाकोट
340		41	लिवाडी	लिवाडी
341		58	रेक्वा	रेक्वा
342		58	हरिपुर	हरिपुर
343		54	पावली	पावली
344		39	कुकरेडा	कुकरेडा
345		31	कलीच	कलीच
346	मोरी	27	हल्टाणी	हल्टाणी
347		1	आराकोट	आराकोट
348		3	भख्वाड	भख्वाड
349		5	वेगल	वेगल
350		7	भुटाणू	भुटाणू
351		55	पैन्सर	पैन्सर
352		16	देवरा	देवरा
353		13	घेस	सरमाता
354		32	कुण्डीखोला	चम्तोली
355		32	कुण्डीखोला	कुण्डी
356		68	नोसारी बरमोली	घनसारी
357	चमोली	81	सिरण	भवारीतोक
358		27	करछूना	करदुना मल्ला
359		11	ढामक	चमशीप
360		27	करछूना	करदुना तल्ला
361		46	रानों	बांजी





362			46	रानों	खेडी	
363			46	रानों	रोठला	
364			11	ढामक	आलीशल	
365		थराली	11	देवलकोट	एस सी बस्ती मेलण	
366			11	देवलकोट	सासखेत	
367	रुद्रप्रयाग	अगस्त्यमुनि	87	जग्गी काण्डई	ठंगर्च	
368			11	बंगोली	ठिमणी	
369			11	बंगोली	चामी	
370			61	गडमिल	गाणगा	
371			130	निषणी	निषणी	
372			130	निषणी	सुनानु	
373			130	निषणी	मरगांव	
374			157	तेबडीसेम	तेवडी	
375			157	तेबडीसेम	कोपा	
376			जखोली	32	फलाटी	सोड
377				32	फलाटी	चोटा
378				32	चाका	राजमाडा
379		ऊखीमठ	5	बुरुवा	माल्दी	
380			70	ब्युंग	सेमकुराला	
381			69	व्यूखी	व्यूखी	
382			52	पावजगपुडा	पाव	
383			28	जाल मल्ला	जालमल्ला	
384			45	देककण्डई	भैसोडा	
385	पौड़ी	वीरोखाल	98	ठंगा मल्ला	ठंगामल्ला	
386			97	थकुलसारी	फुलसारी बड़ी	
387			97	थकुलसारी	फुलसारी छोटी	
388			95	तैली पखोली	पीपलसेण	
389			93	सुंगरिया बडा	सिलवाणी	
390			89	सिन्दूडी	खेतू छोटी	
391			89	सिन्दूडी	सिन्दूडी बड़ी	
392			86	गोरखेणा	गोरखेणा	
393			81	डुमैलामल्ला	भरोलीम0	
394			78	पनासम0	पनासम0	
395			68	मंगरौ	झालो	
396			29	तैली पखोली	बण्डाई खोला	
397			6	बन्दरकोट	रूमठियाल	
398			23	घोडियाना	डांगू	



399		60	कुण्जोली	पइयागैरी
400		25	मैठाणा	मैठावा मैठाणा
401		45	मैठाणा	घबडियाम त0
402		35	घोडियाना	घोडियाना
403		35	घोडियाना	बन्दलेखा डागू म0
404		38	ग्वीन मल्ला	ग्वीन म0 डाडा
405		38	ग्वीन मल्ला	ग्वीन म0 डाडा
406		25	ढौर	ढौर
407	दुगड्डा	12	बोरगॉव	बोरगॉव
408	द्वारीखाल	93	ठओली	रणेथ
409		42	हिलोगी	हिलोगी
410		72	अस्नेथ	मजफ
411	एकेश्वर	78	सिमार	सिमार
412		28	गोर्ली	गादर्ई
413		28	गोर्ली	कर्याद
414		28	गोर्ली	चमडल
415		31	ग्वाड त	ग्वाड झेवाल त0
416		31	ग्वाड मल्ला	ग्वाड मल्ला
417		57	मोल्ठी	चौधी
418		57	मोल्ठी	कबरा
419		57	मोल्ठी	मो तल्ला
420		57	मोल्ठी	मो मल्ला
421		39	कगथुन	कगधुन
422	26	गजेरा	पणखेत	
423	कल्जीखाल	29	किमोली	छवीली
424		16	सला	गता
425		27	धारकोट	धारकोट
426		5	बडखोलू	बडखोलू
427		54	नौगांव	नौगांव
428		61	नौटियालगांव	नौटियाल
429		82	धनुल	तंगधार
430		29	ध्मीली बिष्ट	बिष्ट
431		16	बिष्ट बुगा	बिष्ट बुगा
432	खिर्सू	13	गजेली	गौली
433		13	गजेली	कगडी
434		11	डुंगरीपन्थ	दिखेल्यू
435	कोट	20	घीडी	बडडूर




436  
437  
438  
439  
440  
441  
442  
443  
444  
445  
446  
447  
448  
449  
450  
451  
452  
453  
454  
455  
456  
457  
458  
459  
460  
461  
462  
463  
464  
465  
466  
467  
468  
469

	25	झांझड	झुजड
	25	झांझड	क्वीराली
	54	पलोटा	सिमलसू
नेनीडांडा	66	परसोली	परसोली
	39	ज्युंदालियों	पातालवि०
	59	नारद मोक्षण	मान सिंह मोक्षण
पाबो	28	गडरिया	गडरिया
पौड़ी	40	कोठार	मोलखण्डी
	42	क्यार्क	ग्वाड
	51	पिसोली	पिसोली
पौखड़ा	26	गुडिण्डा	गुडिण्डा
	27	गवाणा मल्ला	गवाणा
	50	पणिया	मिण्डकुल
	57	सेडियाधार	रोडियाधार
	5	बगड़ीगाड	बगड़ीगाड
	7	बदूली	भट्टूली
	9	वीनाधर	वीनाधर
	6	बासाई	बारई
रिखणीखाल	79	केलबू	केलबू
	62	नवि	नवि
	69	सिल गांव	सिल गांव
	54	क्वीराती तोल्यूं	क्वीराती
	25	दलमोता	दलमाता
	70	सिलवेड़ी	सिलवड़ी
	22	उबराड	बुथानगर
	22	उबराड	उबराड
	18	अन्दरगांव	कुमाईखत्ता
	33	द्वारी	द्वारी
थलीसैण	31	गडोली	गडोली
	3	बडेथ	वदैथ
	2	अन्ताखेली	अन्ताखेली
	2	अन्ताखेली	खमीसारी
	2	अन्ताखेली	गिवाई
	2	अन्ताखेली	मेलखण्डाई



470		57	नैल	नैल
471	यमकेश्वर	53	नैल	मुसराली
472		57	खेडातल्ला	गुजराड़ा
473		53	कुमार्था	कुमार्था
474	जहरीखाल	31	जाडियाना	जाडियाना

  
(उदय राज सिंह)  
अपर सचिव।





पलायन रोकने हेतु कार्ययोजना

जनपद—

योजना का नाम	स्थान		जी०पी०एस० कोडीनेट	कार्य परियोजना की अनुमानित लागत (लाख में)	कार्य परियोजना की स्थिति (नवीन/पुरानी)	कार्य परियोजना के पूर्ण होने की स्थिति		कार्यदायी संस्था/विभाग	लक्ष्य/लक्ष्य (संख्या में)	लक्ष्यों का प्रकार			कार्य परियोजना का औचित्य	अभियुक्ति
	जनपद	गांव				विकासखण्ड	याव			एच०पी०ओ	व्यक्तिगत	अन्य		
						प्रारम्भ होने की अपेक्षित तिथि	पूर्ण होने की अपेक्षित तिथि			एस०एच०जी०				
										एफ०पी०ओ				

(उदय राज सिंह)  
अपर सचिव।

